

ՀՀ վարչապետի 2009 թվականի դեկտեմբերի 22-ի N 1064-Ա որոշմամբ ստեղծված ՀՀ համայնքների քաղաքաշինական ծրագրային փաստաթղթերի մշակման աշխատանքները համակարգող միջգերատեսչական հանձնաժողովի  
ՀՀ Սյունիքի մարզի Սիսիան (Սիսիան քաղաքը, Ախլաթյան, Աղիտու, Անգեղակոթ, Աշոտավան, Արևիս, Բալաք, Բնունիս, Բոնակոթ, Գետաթաղ, Դաստակերտ քաղաքը, Դարբաս, Շամբ, Թանահատ, Թասիկ, Իշխանասար, Լծեն, Լոր, Հացավան, Մուցք, Նժդեհ, Ցղունի, Նորավան, Շաղատ, Շաքի, Շենաթաղ, Որոտնավան, Սալվարդ, Վաղատին, Տոլորս, Տորունիք և Ոյծ բնակավայրերը) համայնքը ներառող միկրոոեգիոնալ մակարդակի Սյունիք-4 համակցված տարածական պլանավորման փաստաթղթի նախագծի վերաբերյալ



Ղեկավարվելով ՀՀ կառավարության 2011 թվականի դեկտեմբերի 29-ի N1920-Ն որոշմամբ հաստատված կարգի 13-րդ կետի պահանջներով.

1. Հանձնաժողովը տալիս է դրական եզրակացություն՝ ՀՀ Սյունիքի մարզի Սիսիան (Սիսիան քաղաքը, Ախլաթյան, Աղիտու, Անգեղակոթ, Աշոտավան, Արևիս, Բալաք, Բնունիս, Բոնակոթ, Գետաթաղ, Դաստակերտ քաղաքը, Դարբաս, Շամբ, Թանահատ, Թասիկ, Իշխանասար, Լծեն, Լոր, Հացավան, Մուցք, Նժդեհ, Ցղունի, Նորավան, Շաղատ, Շաքի, Շենաթաղ, Որոտնավան, Սալվարդ, Վաղատին, Տոլորս, Տորունիք և Ոյծ բնակավայրերը) համայնքը ներառող միկրոոեգիոնալ մակարդակի Սյունիք-4 համակցված տարածական պլանավորման նախագծին և նախագծով առաջարկվող հողամասերի նպատակային և գործառնական նշանակությունների փոփոխություններին:

2. Հիմք ընդունելով սույն եզրակացությունը Սիսիան (Սիսիան քաղաքը, Ախլաթյան, Աղիտու, Անգեղակոթ, Աշոտավան, Արևիս, Բալաք, Բնունիս, Բոնակոթ, Գետաթաղ, Դաստակերտ քաղաքը, Դարբաս, Շամբ, Թանահատ, Թասիկ, Իշխանասար, Լծեն, Լոր, Հացավան, Մուցք, Նժդեհ, Ցղունի, Նորավան, Շաղատ, Շաքի, Շենաթաղ, Որոտնավան, Սալվարդ, Վաղատին, Տոլորս, Տորունիք և Ոյծ բնակավայրերը) համայնքի ղեկավարին առաջարկվում է նախագիծը սահմանված կարգով ներկայացնել ավագանիների հաստատմանը, որից հետո հաստատել ՀՀ Սյունիքի մարզպետի համապատասխան որոշմամբ:

3. Հետագա գործառույթներն իրականացնել ՀՀ օրենսդրության և նորմատիվատեխնիկական փաստաթղթերի պահանջներին համապատասխան:

4. ՀՀ Սյունիքի մարզպետին և Սիսիան (Սիսիան քաղաքը, Ախլաթյան, Աղիտու, Անգեղակոթ, Աշոտավան, Արևիս, Բալաք, Բնունիս, Բոնակոթ, Գետաթաղ, Դաստակերտ քաղաքը, Դարբաս, Շամբ, Թանահատ, Թասիկ, Իշխանասար, Լծեն, Լոր, Հացավան, Մուցք, Նժդեհ, Ցղունի, Նորավան, Շաղատ, Շաքի, Շենաթաղ, Որոտնավան, Սալվարդ, Վաղատին, Տոլորս, Տորունիք և Ոյծ բնակավայրերը) համայնքի ղեկավարին՝ ապահովել ՀՀ կառավարության 2011 թվականի դեկտեմբերի 29-ի N 1920-Ն որոշմամբ հաստատված կարգի 22-րդ և 23-րդ կետերի պահանջների կատարումը:

Հանձնաժողովի նախագահ՝		Ե. Վարդանյան
Հանձնաժողովի քարտուղար՝		Հ. Վարդանյան

հերթական համարը

«Վարչապետի 2009 թվականի դեկտեմբերի 22-ի N 1064-Ա որոշմամբ ստեղծված «Համայնքների քաղաքաշինական ծրագրային փաստաթղթերի մշակման աշխատանքները համակարգող միջգերատեսչական հանձնաժողովի

«Սյունիքի մարզի Սիսիան (Գորայք, Ծղուկ, Սառնակունք և Սպանդարյան բնակավայրերը) համայնքը ներառող միկրոռեգիոնալ մակարդակի Սյունիք-6 համակցված տարածական պլանավորման փաստաթղթի նախագծի վերաբերյալ


Ղեկավարվելով «Կառավարության 2011 թվականի դեկտեմբերի 29-ի N1920-Ն որոշմամբ հաստատված կարգի 13-րդ կետի պահանջներով.

1. Հանձնաժողովը տալիս է դրական եզրակացություն՝ «Սյունիքի մարզի Սիսիան (Գորայք, Ծղուկ, Սառնակունք և Սպանդարյան բնակավայրերը) համայնքը ներառող միկրոռեգիոնալ մակարդակի Սյունիք-6 համակցված տարածական պլանավորման նախագծին և նախագծով առաջարկվող հողամասերի նպատակային և գործառնական նշանակությունների փոփոխություններին (աղյուսակները կցվում են):

2. Հիմք ընդունելով սույն եզրակացությունը Սիսիան (Գորայք, Ծղուկ, Սառնակունք և Սպանդարյան բնակավայրերը) համայնքի ղեկավարին առաջարկվում է նախագիծը սահմանված կարգով ներկայացնել ավագանիների հաստատմանը, որից հետո հաստատել «Սյունիքի մարզպետի համապատասխան որոշմամբ:

3. Հետագա գործառույթներն իրականացնել «օրենսդրության և նորմատիվատեխնիկական փաստաթղթերի պահանջներին համապատասխան:

4. «Սյունիքի մարզպետին և Սիսիան (Գորայք, Ծղուկ, Սառնակունք և Սպանդարյան բնակավայրերը) համայնքի ղեկավարին՝ ապահովել «Կառավարության 2011 թվականի դեկտեմբերի 29-ի N 1920-Ն որոշմամբ հաստատված կարգի 22-րդ և 23-րդ կետերի պահանջների կատարումը:

Հանձնաժողովի նախագահ՝		Ե. Վարդանյան
Հանձնաժողովի քարտուղար՝		Լ. Դավթյան