ՀՈՂԵՐԻ ՕԳՏԱԳՈՐԾՄԱՆ ԺԱՄԱՆԱԿԱՎՈՐ ՍԽԵՄԱ
ՄԱՐԶ ՍՅՈՒՆԻՔ, ՀԱՄԱՅՆՔ ՍԻՍԻԱՆ ԳՅՈՒՂ ԳՈՐԱՅՔ ՀՈՂԱՄԱՍԻ ՆՊԱՏԱԿԱՅԻՆ ՆՇԱՆԱԿՈՒԹՅԱՆ ՓՈՓՈԽՈՒԹՅԱՆ

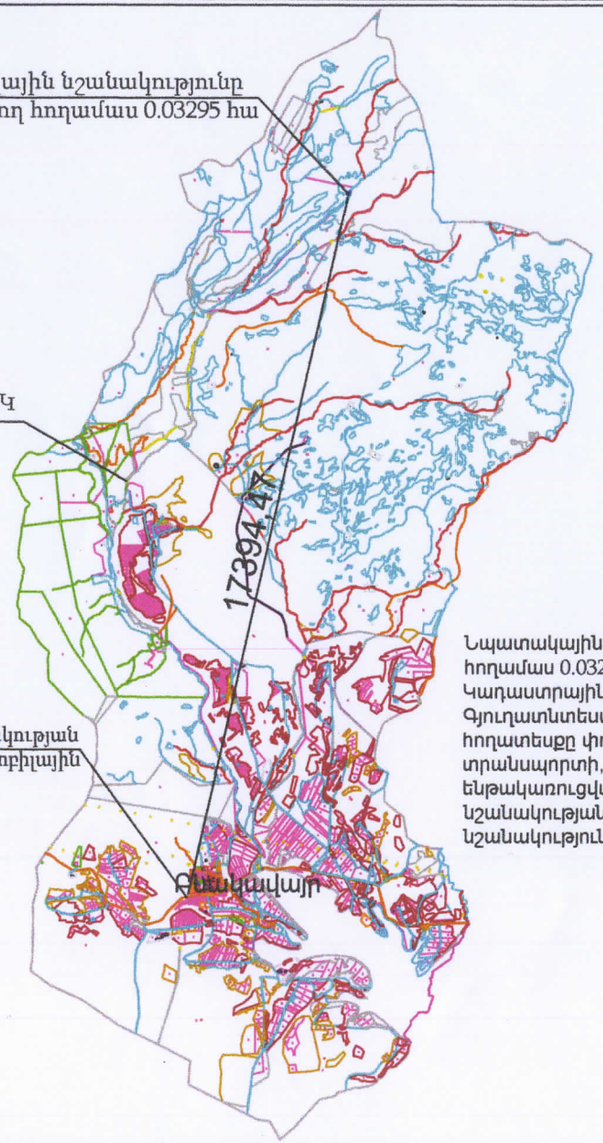

Նպատակային նշանակությունը փոփոխվող հողամաս 0.03295 հա
Կադաստրային ծածկագիր՝ 09-028-0303-0004-ից Գյուղատնտեսական նպատակային նշանակության հողատեսքը փոխվում է էներգետիկայի, տրանսպորտի, կապի, կոմունալ ենթակառուցվածքների օբյեկտների նպատակային նշանակության, այլ հողատեսք գործառնական նշանակությունը էներգետիկայի նշանակության:

Հաստատում եմ	25.08.2023թ.
Համայնքի ղեկավար	Կ.Տ.
անուն, ազգանուն	

Հողամաս

Շրջադարձային (բեկման) կետեր	Կոորդինատներ X	Կոորդինատներ Y	Գծային չափերը (մ)
1	8568615.9850	4411209.4464	18.70
2	8568627.3127	4411224.3288	24.23
3	8568630.6392	4411248.3299	3.50
4	8568630.0319	4411251.7772	14.78
5	8568644.7914	4411251.0151	3.13
6	8568645.4331	4411247.9503	6.29
7	8568646.2252	4411241.7098	1.42
8	8568646.2082	4411240.2943	14.22
9	8568631.9903	4411240.6603	35.08
10	8568626.9473	4411205.9463	11.51
1	8568615.9850	4411209.4464	

Որակավորում ունեցող անձ	Արման Ավետիսյան
Որակավորման վկայականի համարը	0161
Ստորագրություն	
Իրավաբանական անձի անվանումը	«ԳԵՈԴԵՍ ՍՊԸ»
ՀՎՀՀ	00904415
Ստորագրություն	

ամիս ամսաթիվ	չափագրության	23.01.2023
	հատակագծի կազմման	14.07.2023

L.S.

	ՀՈՂԱՄԱՍԻ ՀԱՏԱԿԱԳԻԾ	Չև 1
Սեփականատեր	Մարզ Մյունիք, համայնք Սիսիան գյուղ Գորայք	Հաստատում եմ 4.12.2023թ.
Սիսիան համայնք	Մարզ, համայնք, հասցե	Համայնքի ղեկավար Կ.Տ.
	Հողահատկացման հիմքը	անուն, ազգանուն, հայրանուն

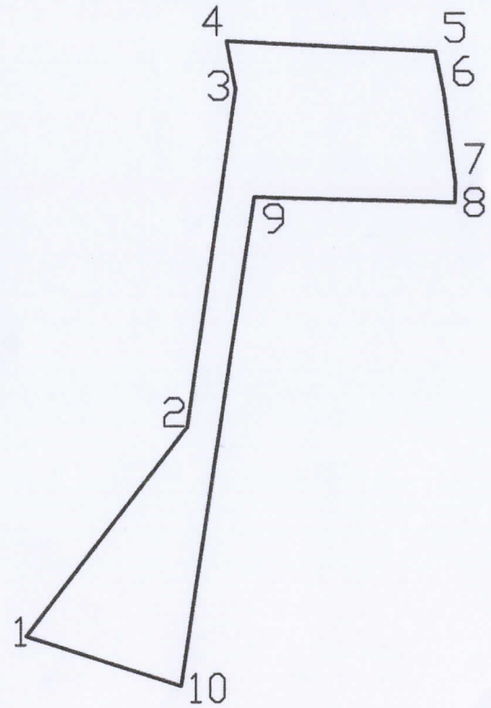

Մակերես հա	0.03295
Ծածկագիր	09-028-0303-0004-ից
Նպատակային նշանակություն	Գյուղատնտեսական
Գործառնական նշանակություն	Այլ հողատեսք

Լրացուցիչ նշումներ.

Հողամասի

Շրջադարձային (բեկման) կետեր	Կոորդինատներ X	Կոորդինատներ Y	Գծային չափերը (մ)
1	8568615.9850	4411209.4464	18.70
2	8568627.3127	4411224.3288	24.23
3	8568630.6392	4411248.3299	3.50
4	8568630.0319	4411251.7772	14.78
5	8568644.7914	4411251.0151	3.13
6	8568645.4331	4411247.9503	6.29
7	8568646.2252	4411241.7098	1.42
8	8568646.2082	4411240.2943	14.22
9	8568631.9903	4411240.6603	35.08
10	8568626.9473	4411205.9463	11.51
1	8568615.9850	4411209.4464	

Մասշտաբ 1:500

Որակավորում ունեցող անձ		Արման Ավետիսյան
Որակավորման վկայականի համարը		0161
Ստորագրություն		
Իրավաբանական անձի անվանումը		«ԳԵՈՖԵՍ» ՍՊԸ
ՀՎՀՀ		00904415
Ստորագրություն		
ամիս ամսաթիվ	չափագրության	23.01.2023
	հատակագծի կազմման	14.07.2023

Կ.Տ.

Սեփականատեր	
Սիսիան համայնք	

ՀՈՂԱՄԱՍԻ ԻՐԱԴՐԱԿԱՆ ՀԱՏԱԿԱԳԻԾ

Մարզ Սյունիք, համայնք Սիսիան գյուղ Գորայք

Մարզ, համայնք, հասցե

Հողահատկացման հիմքը

Հաստատում եմ 25.08.2023թ.

համայնքի ղեկավար Կ.Տ.

անուն, ազգանուն

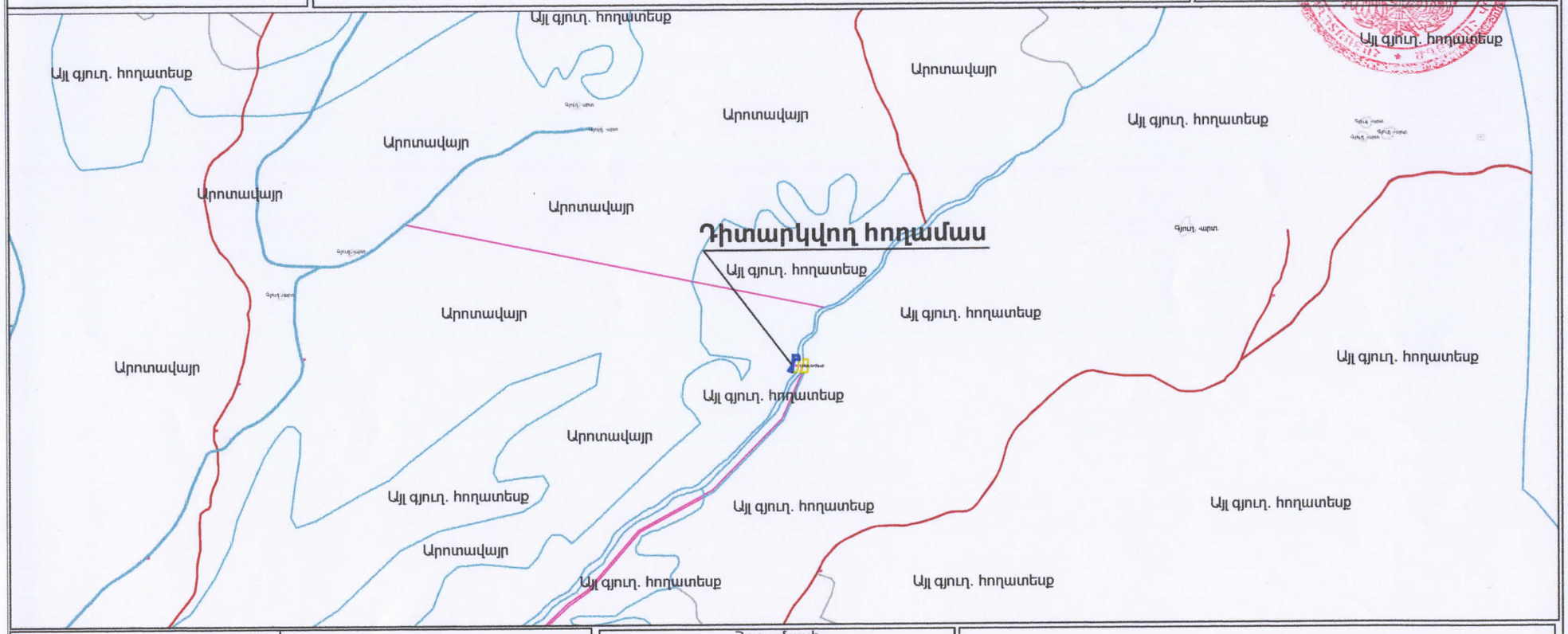

Մակերես հա	0.03295
Ծածկագիր	09-028-0303-0004-ից
Նպատակային նշանակություն	Գյուղատնտեսական
Գործառնական նշանակություն	Այլ հողատեսք
Փոփոխվող հողամասի	
Մակերես հա	0.03295
Նպատակային նշանակություն	Էներգետիկայի, տրանսպորտի, կապի, կոմունալ ենթակառուցվածքների օբյեկտների
Գործառնական նշանակություն	Էներգետիկայի

Հողամասի

Շրջադարձային (բեկման) կետեր	Կոորդինատներ X	Կոորդինատներ Y	Գծային չափերը (մ)
1	8568615.9850	4411209.4464	18.70
2	8568627.3127	4411224.3288	24.23
3	8568630.6392	4411248.3299	3.50
4	8568630.0319	4411251.7772	14.78
5	8568644.7914	4411251.0151	3.13
6	8568645.4331	4411247.9503	6.29
7	8568646.2252	4411241.7098	1.42
8	8568646.2082	4411240.2943	14.22
9	8568631.9903	4411240.6603	35.08
10	8568626.9473	4411205.9463	11.51
1	8568615.9850	4411209.4464	

Որակավորում ունեցող անձ			Արման Ավետիսյան
Որակավորման վկայականի համարը			0101
Ստորագրություն			
Իրավաբանական անձի անվանումը			«ԳԵՈՊՐՈՏԵՍ» ՍՊԸ
ՀՎՀՀ			00904415
Ստորագրություն			
ամիս ամսաթիվ	չափագրության	23.01.2023	
	հատակագծի կազմման	14.07.2023	Կ.Տ.

Սեփականատեր	
Սիսիան համայնք	

ՀՈՂԱՄԱՍԻ ԻՐԱԴՐԱԿԱՆ ՀԱՏԱԿԱԳԻԾ

Մարզ Սյունիք, համայնք Սիսիան գյուղ Գորայք

Մարզ, համայնք, հասցե

Հողահատկացման հիմքը

Հաստատում եմ 25.08.2023թ.

համայնքի ղեկավար Կ.Տ.

անուն, ազգանուն

Մասշտաբ՝ 1:2000

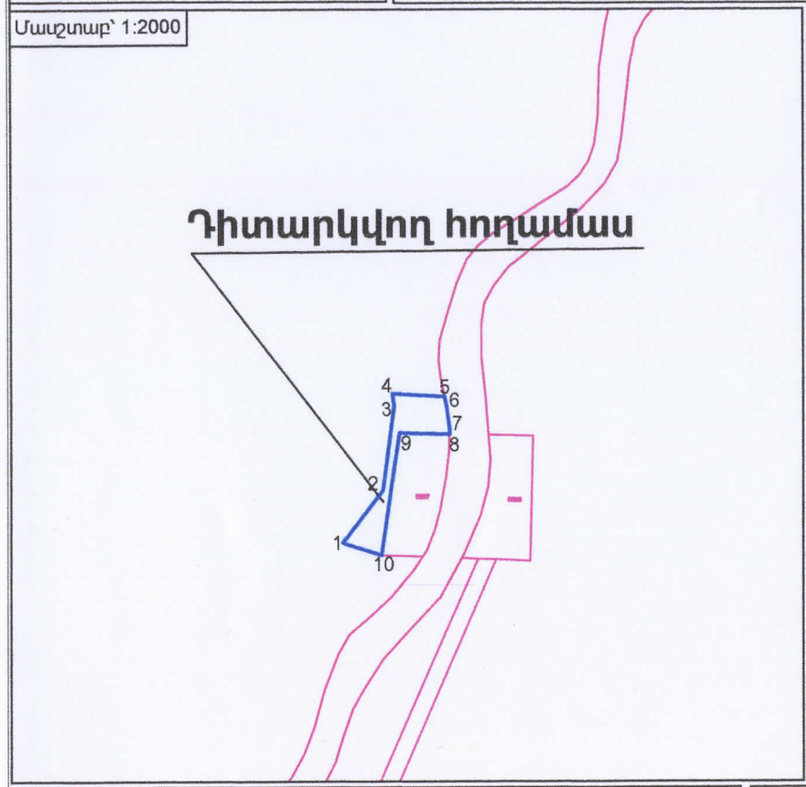

Մասշտաբ՝ 1:10000

Մակերես հա	0.03295
Ծածկագիր	09-028-0303-0004-ից
Նպատակային նշանակություն	Գյուղատնտեսական
Գործառնական նշանակություն	Այլ հողատեսք
Փոփոխվող հողամասի	
Մակերես հա	0.03295
Նպատակային նշանակություն	Էներգետիկայի, տրանսպորտի, կապի, կոմունալ ենթակառուցվածքների օբյեկտների
Գործառնական նշանակություն	Էներգետիկայի

Հողամասի

Շրջադարձային (բեկման) կետեր	Կոորդինատներ X	Կոորդինատներ Y	Գծային չափերը (մ)
1	8568615.9850	4411209.4464	18.70
2	8568627.3127	4411224.3288	24.23
3	8568630.6392	4411248.3299	3.50
4	8568630.0319	4411251.7772	14.78
5	8568644.7914	4411251.0151	3.13
6	8568645.4331	4411247.9503	6.29
7	8568646.2252	4411241.7098	1.42
8	8568646.2082	4411240.2943	14.22
9	8568631.9903	4411240.6603	35.08
10	8568626.9473	4411205.9463	11.51
1	8568615.9850	4411209.4464	

Որակավորում ունեցող անձ	Արման Ավետիսյան	
Որակավորման վկայականի համարը	0101	
Ստորագրություն		
Իրավաբանական անձի անվանումը	«ԳԵՈԳՐԻՖ» ՍՊԸ	
ՀՎՀՀ	00904415	
Ստորագրություն		
ամիս ամսաթիվ	չափագրության	23.01.2023
	հատակագծի կազմման	14.07.2023

Կ.Տ.

ԿԱՐՄԻՐ ԳԻՇԵՐԻ ԳՅՈՒՂԱՏՆՏԵՍԱԿԱՆ ԼՈՒՍԱՎՈՐՄԱՆ ԵՎ ԿԱՌԱՎԱՐՄԱՆ ՍԽԵՄԱ

ՀԱՄԱՐԺԱՐԱՆ ՍԽԵՄԱ

Տնտեսադիրքային

Սիսիանի համայնքապետարանի գլխավոր մասնագետ՝ Ս.Գ.
Հաստատում եմ
գյուղատնտեսության նախարարի տեղակալ՝ Ա.Ս.
Հաստատվել է 2023թ.
Սիսիան գյուղ. Նոր Գյուղ
Սիսիան գյուղ. Նոր Գյուղ
Սիսիան գյուղ. Նոր Գյուղ

Սեփականատեր Միսիան համայնք	ՀՈՂԱՄԱՍԻ ՀԱՏԱԿԱԳԻԾ Մարզ Սյունիք, համայնք Միսիան գյուղ Գորայք Մարզ, համայնք, հասցե Հողահատկացման հիմքը	Չև 1 Հաստատում եմ 08.2023թ. Համայնքի ղեկավար Կ.Տ. անուն, ազգանուն, հայրանուն

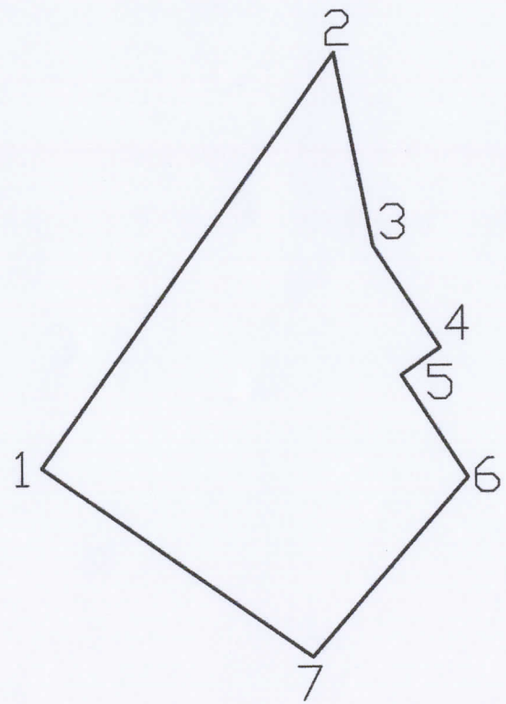

Մակերես հա	0.09787
Ծածկագիր	09-028-0311-0001-ից
Նպատակային նշանակություն	Գյուղատնտեսական
Գործառնական նշանակություն	Արոտավայր

Լրացուցիչ նշումներ.

Հողամասի

Շրջադարձային (բեկման) կետեր	Կոորդինատներ X	Կոորդինատներ Y	Գծային չափերը (մ)
1	8565252.0260	4408220.4550	45.09
2	8565278.0656	4408257.2693	17.60
3	8565281.4977	4408240.0044	10.78
4	8565287.3369	4408230.9477	4.22
5	8565283.8948	4408228.5130	10.79
6	8565289.7399	4408219.4440	21.06
7	8565275.9569	4408203.5187	29.32
1	8565252.0260	4408220.4550	

Մասշտաբ 1:1000

Որակավորում ունեցող անձ		Արման Ավետիսյան
Որակավորման վկայականի համարը		0161
Ստորագրություն		
Իրավաբանական անձի անվանումը		«ԵՐԵՎԱՆ» ՍՊԸ
ՀՎՀՀ		00904415
Ստորագրություն		
ամիս ամսաթիվ	չափագրության	23.01.2023
	հատակագծի կազմման	14.07.2023

Կ.Տ.

ՀՈՂԱՄԱՍԻ ԻՐԱԴՐԱԿԱՆ ՀԱՏԱԿԱԳԻԾ

Սեփականատեր	
Միսիան համայնք	

Մարզ Սյունիք, համայնք Սիսիան գյուղ Գորայք

Մարզ, համայնք, հասցե

Հողահատկացման հիմքը

Հաստատում եմ 25.08.2023թ.

համայնքի ղեկավար Կ.Տ.

Տեղամաս, ագրամատուն

Մասշտաբ՝ 1:2000

Մասշտաբ՝ 1:10000

Մակերես հա	0.09787
Ծածկագիր	09-028-0311-0001-hg
Նպատակային նշանակություն	Գյուղատնտեսական
Գործառնական նշանակություն	Արոտավայր
Փոփոխվող հողամասի	
Մակերես հա	0.09787
Նպատակային նշանակություն	Էներգետիկայի, տրանսպորտի, կապի, կոմունալ ենթակառուցվածքների օբյեկտների
Գործառնական նշանակություն	Էներգետիկայի

Հողամասի

Շրջադարձային (բեկման) կետեր	Կոորդինատներ X	Կոորդինատներ Y	Գծային չափերը (մ)
1	8565252.0260	4408220.4550	45.09
2	8565278.0656	4408257.2693	17.60
3	8565281.4977	4408240.0044	10.78
4	8565287.3369	4408230.9477	4.22
5	8565283.8948	4408228.5130	10.79
6	8565289.7399	4408219.4440	21.06
7	8565275.9569	4408203.5187	29.32
1	8565252.0260	4408220.4550	

Որակավորում ունեցող անձ		Արման Ավետիսյան
Որակավորման վկայականի համարը		0161
Ստորագրություն		
Իրավաբանական անձի անվանումը		«ԳԵՈԿԱԴ» ՍՊԸ
ՀՎՀՀ		00904415
Ստորագրություն		
ամիս ամսաթիվ	չափագրության	23.01.2023
	հատակագծի կազմման	14.07.2023

Կ.Տ.

Սեփականատեր	
Սիսիան համայնք	

ՀՈՂԱՄԱՍԻ ԻՐԱԴՐԱԿԱՆ ՀԱՏԱԿԱԳԻԾ

Մարզ Սյունիք, համայնք Սիսիան գյուղ Գորայք

Մարզ, համայնք, հասցե

Հողահատկացման հիմքը

Հաստատում եմ 22.08.2023թ.

համայնքի ղեկավար Կ.Տ.

անուն, ազգանուն

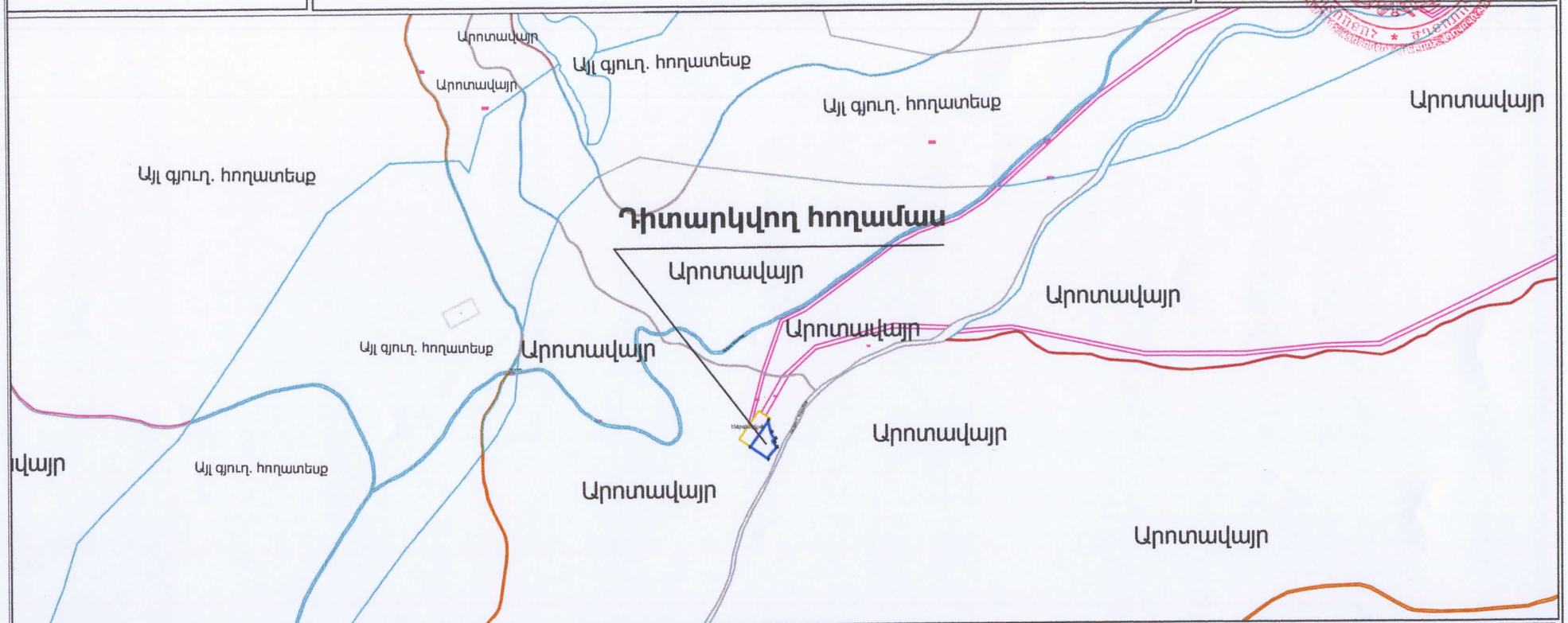

Մակերես հա	0.09787
Ծածկագիր	09-028-0311-0001-ից
Նպատակային նշանակություն	Գյուղատնտեսական
Գործառնական նշանակություն	Արոտավայր
Փոփոխվող հողամասի	
Մակերես հա	0.09787
Նպատակային նշանակություն	Էներգետիկայի, տրանսպորտի, կապի, կոմունալ ենթակառուցվածքների օբյեկտների
Գործառնական նշանակություն	Էներգետիկայի

Հողամասի

Շրջադարձային (բեկման) կետեր	Կոորդինատներ X	Կոորդինատներ Y	Գծային չափերը (մ)
1	8565252.0260	4408220.4550	45.09
2	8565278.0656	4408257.2693	17.60
3	8565281.4977	4408240.0044	10.78
4	8565287.3369	4408230.9477	4.22
5	8565283.8948	4408228.5130	10.79
6	8565289.7399	4408219.4440	21.06
7	8565275.9569	4408203.5187	29.32
1	8565252.0260	4408220.4550	

Որակավորում ունեցող անձ	Արման Ավետիսյան	
Որակավորման վկայականի համարը	0101	
Ստորագրություն		
Իրավաբանական անձի անվանումը	«ԵՐԿՐԱՉԱՓ ՄԸՀ»	
ՀՎՀՀ	00904415	
Ստորագրություն		
ամիս ամսաթիվ	չափագրության	23.01.2023
	հատակագծի կազմման	14.07.2023

Կ.Տ.

ԱՐԲԱՆՅԱԿԱՅԻՆ ԼՈՒՍԱՊԱՏԿԵՐԻ ԵՎ ԿԱԴԱՍՏՐԱՅԻՆ ՔԱՐՏԵԶԻ ՀԱՄԱԴՐՄԱՆ ՍԽԵՄԱ

Շինություններով ծանրաբեռնված հողամասերի գործառնական նշանակությունները նշվել է ըստ փաստացի օգտագործման

Հաստատում եմ 25.08.2023թ.

Համայնքի ղեկավար Կ.Տ.

Սամսոն Սարգսյան

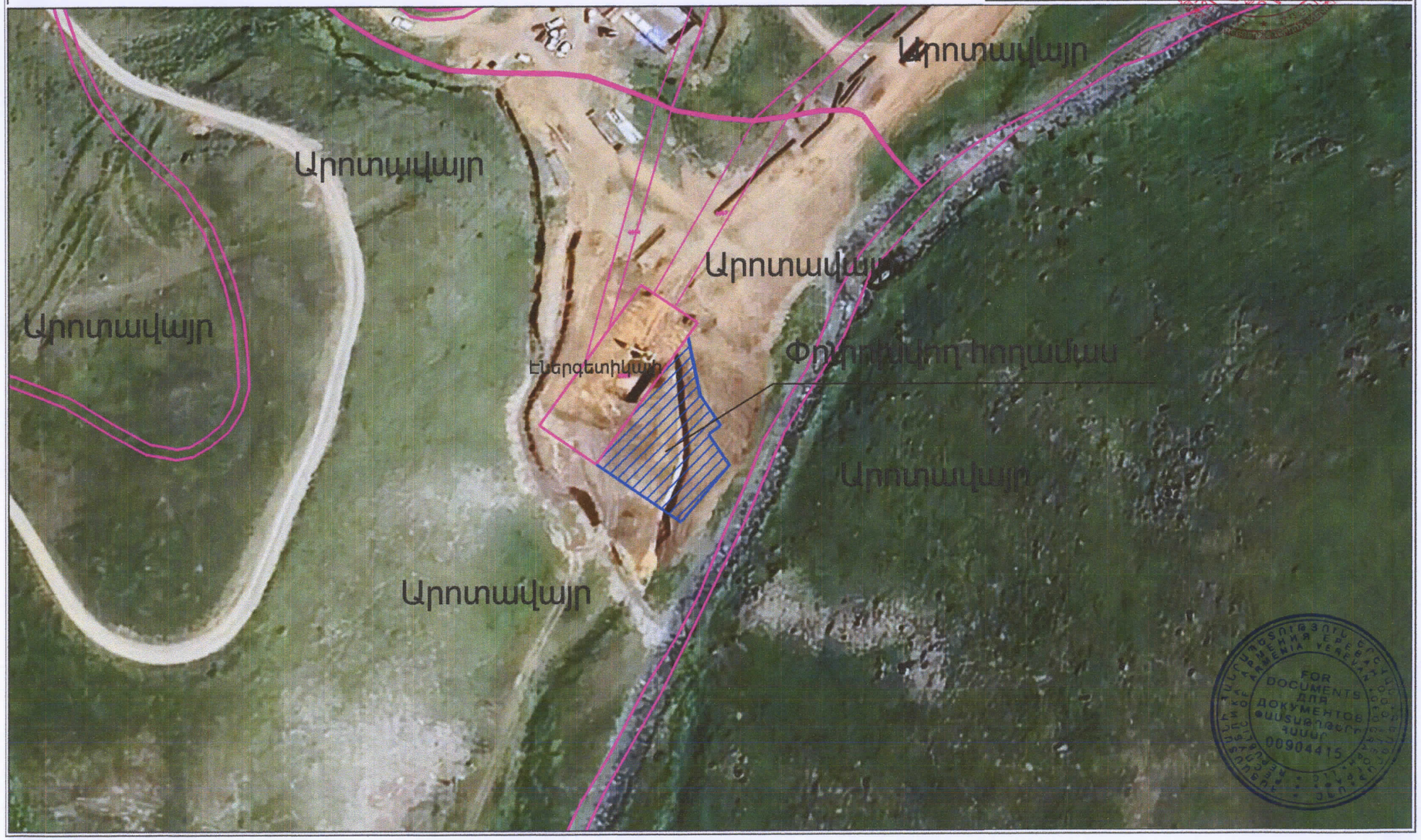

ՀՈՂԵՐԻ ՕԳՏԱԳՈՐԾՄԱՆ ԺԱՄԱՆԱԿԱՎՈՐ ՍԽԵՄԱ
ՄԱՐԶ ՍՅՈՒՆԻՔ, ՀԱՄԱՅՆՔ ՍԻՍԻԱՆ ԳՅՈՒՂ ԳՈՐԱՅՔ
ՀՈՂԱՄԱՍԻ ՆՊԱՏԱԿԱՅԻՆ ՆՇԱՆԱԿՈՒԹՅԱՆ ՓՈՓՈԽՈՒԹՅԱՆ

Հաստատում եմ 25.01.2023թ.
Համայնքի ղեկավար Կ.Տ.
անուն, ազգանուն

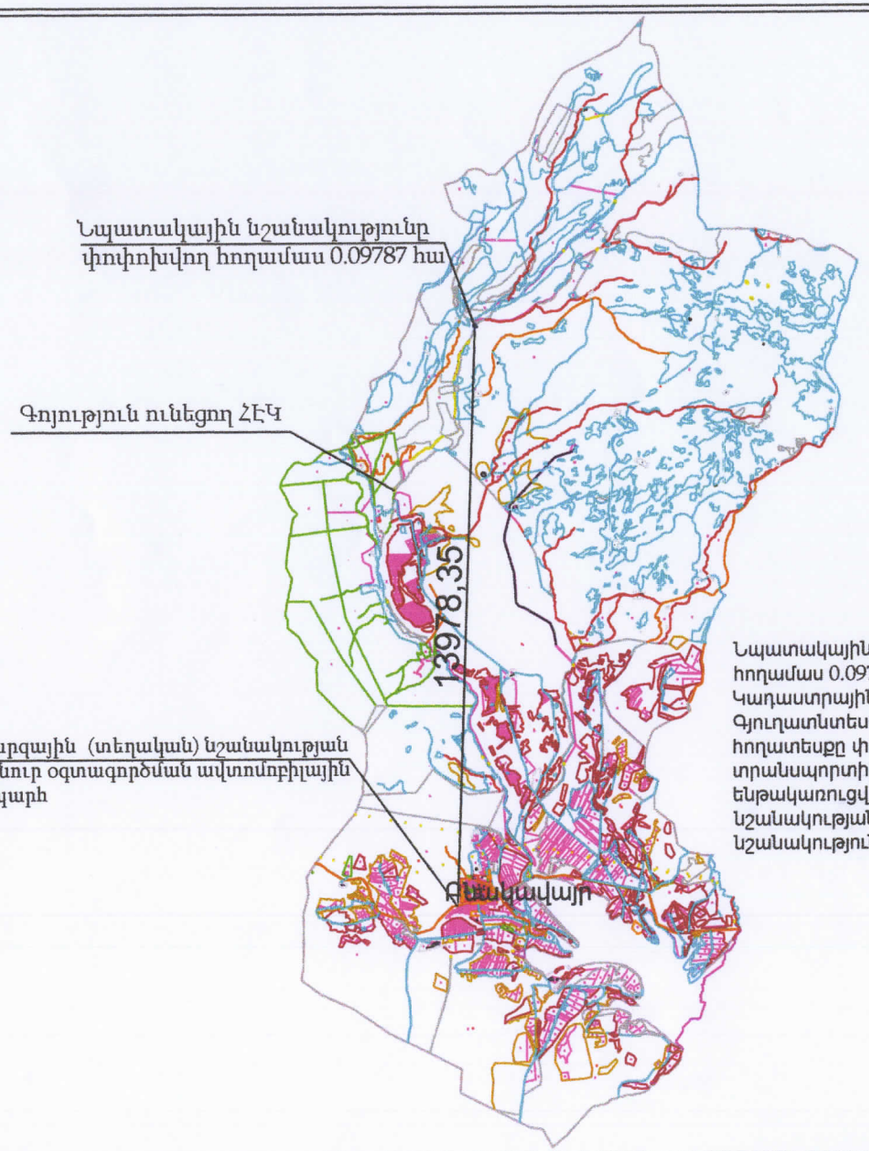

Նպատակային նշանակությունը փոփոխվող հողամաս 0.09787 հա
Կադաստրային ծածկագիր՝ 09-028-0311-0001-ից
Գյուղատնտեսական նպատակային նշանակության հողատեսքը փոխվում է էներգետիկայի, տրանսպորտի, կապի, կոմունալ ենթակառուցվածքների օբյեկտների նպատակային նշանակության, արոտավայր գործառնական նշանակությունը էներգետիկայի նշանակության:

Հողամաս

Շրջադարձային (բեկման) կետեր	Կոորդինատներ		Գծային չափերը (մ)
	X	Y	
1	8565252.0260	4408220.4550	45.09
2	8565278.0656	4408257.2693	17.60
3	8565281.4977	4408240.0044	10.78
4	8565287.3369	4408230.9477	4.22
5	8565283.8948	4408228.5130	10.79
6	8565289.7399	4408219.4440	21.06
7	8565275.9569	4408203.5187	29.32
1	8565252.0260	4408220.4550	

Որակավորում ունեցող անձ		Արման Ավետիսյան
Որակավորման վկայականի համարը		0164
Ստորագրություն		
Իրավաբանական անձի անվանումը		«ԳԵՈՊՈՍ» ՍՊԸ
ՀՎՀՀ		00904415
Ստորագրություն		
ամիս ամսաթիվ	չափագրության	23.01.2023
	հատակագծի կազմման	14.07.2023

Կ.Տ.