

Ե Ձ Ր Ա Կ Ա Ց ՈՒ Թ Յ ՈՒ Ն N 80

ք. Երևան


01.07.2020թ.

Համաձայն Հայաստանի Հանրապետության կառավարության 2011 թվականի դեկտեմբերի 29-ի «Հողերի օգտագործման ժամանակավոր սխեմաներ կազմելու կարգը հաստատելու մասին» թիվ 1918-Ն որոշմամբ հաստատված կարգի 14.1-րդ կետի պահանջների՝ հիմք ընդունելով ՀՀ վարչապետի 2001թ. օգոստոսի 13-ի թիվ 599 որոշմամբ ստեղծված «Հողերի օգտագործման ժամանակավոր սխեմաների համաձայնեցման միջգերատեսչական հանձնաժողովի» անդամների՝ ՀՀ կրթության, գիտության, մշակույթի և սպորտի 34/14-5/4755-20, ՀՀ շրջակա միջավայրի 3/02.2/1619-2020, ՀՀ էկոնոմիկայի 03/2397-2020 նախարարությունների, ՀՀ տարածքային կառավարման և ենթակառուցվածքների նախարարության էներգետիկայի վարչության և ճանապարհային ոլորտի քաղաքականության վարչության, Կադաստրի կոմիտեի ԴՍ/1301-2020 գրություններով ներկայացրած դրական կարծիքները, Քաղաքաշինության, տեխնիկական և հրդեհային անվտանգության տեսչական մարմնի ՔՏՄ/13.2/3441-20 գրությունը և տարածքային զարգացման և շրջակա միջավայրի նախարարական կոմիտեի 2020 թվականի հունիսի 23-ի նիստի N ԿԱ/122-2020 արձանագրության 3-րդ կետը՝ Հողերի օգտագործման ժամանակավոր սխեմաների համաձայնեցման միջգերատեսչական հանձնաժողովը տալիս է դրական եզրակացություն՝ ՀՀ Սյունիքի մարզի Սիսիան համայնքի Շաքի բնակավայրի հողերի նպատակային նշանակությունը փոխելու նպատակով կազմված հողաշինարարական գործին, որով նախատեսվում է Սիսիան համայնքի վարչական սահմաններում գտնվող համայնքի սեփականություն հանդիսացող, գյուղատնտեսական նշանակության հողերից **0.0746 հա** արոտավայր (կադաստրային ծածկագիր՝ 09-070-0163-0070) փոխադրել՝ բնակավայրերի հողեր նպատակային նշանակության՝ հասարակական կառուցապատման հողեր գործառնական նշանակության:

Հանձնաժողովի նախագահ՝

 Վ. Տերտերյան

քարտուղար՝




Մ. Մկրտչյան

ՀԱՍՏԱՏՈՒՄ ԵՍ
 33 Մյուսնիքի մարզի միջինա-համայնքի
 ղեկավարի կողմից մատուցվող
 2020թ.

1 փոխարժեքի տարածք 0.0746հա

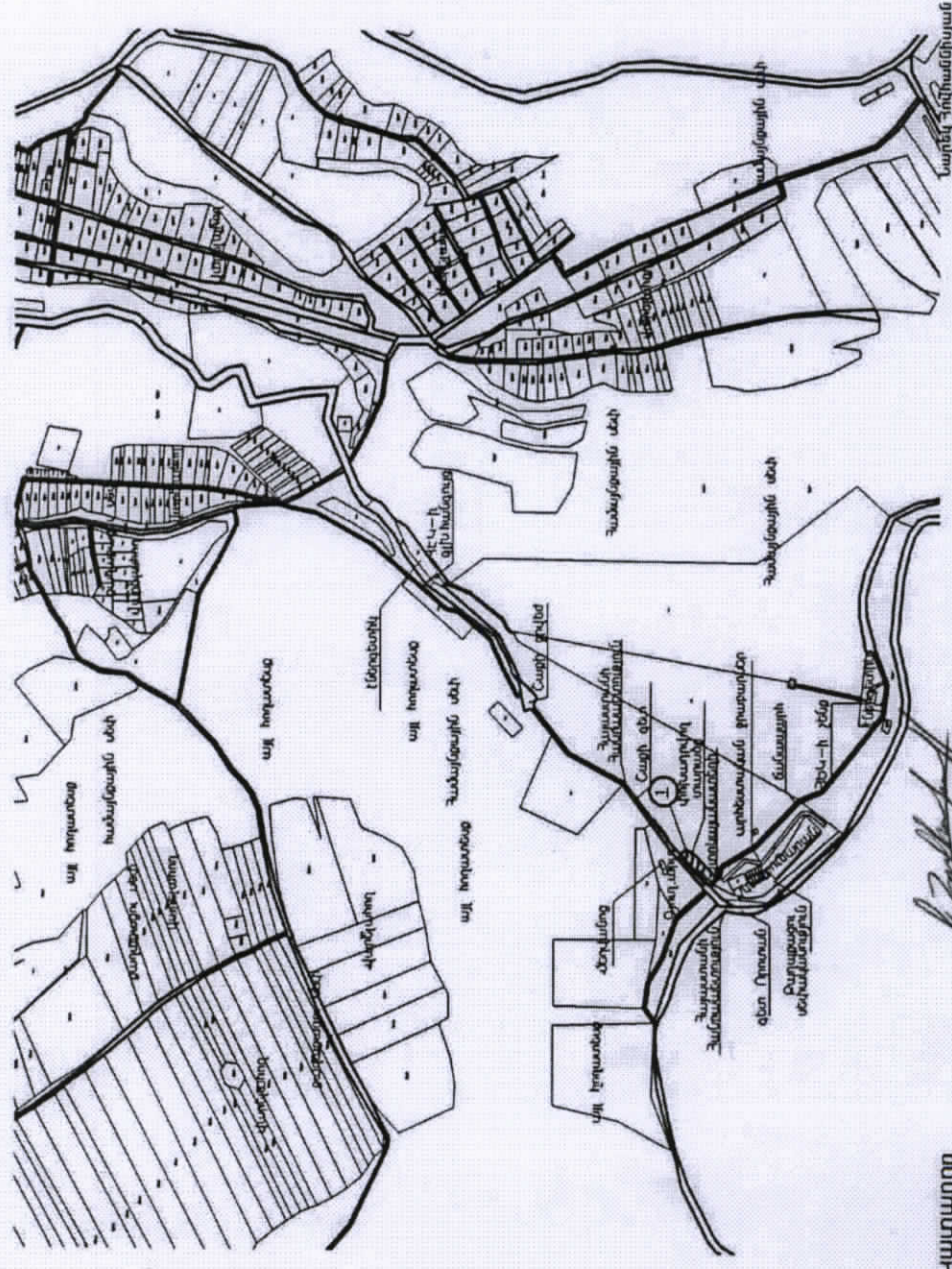
ըվ/մ ըստ մ	Կոորդինատներ	զվմո՞ մ վ/մքծ
1	8585183.9061 4380119.6456	6.81
2	8585188.9125 4380124.2614	5.00
3	8585192.3017 4380120.5854	17.00
4	8585204.8002 4380132.1088	5.00
5	8585201.4110 4380135.7848	34.71
6	8585226.9312 4380159.3141	10.61
7	8585233.8464 4380151.2671	15.00
8	8585226.2827 4380138.3137	42.73
9	8585194.8671 4380109.3489	10.39
10	8585187.5922 4380116.7656	4.68
11	8585183.9061 4380119.6456	



13.04.2020թ.

2.2.2020

ՀԱՏԱԿԱԳԻԾ
 22 Մյուսնիքի մարզի միջինա-համայնքի Շաքի բնակավայրի վարչական սահմաններում գտնվող համայնքային սեփականություն
 հանդիսացող նպատակային նշանակությունը զրոյազրեցված (գործառնական նշանակությունը արտապայր) 0.0746հա.
 կարաստրային ծածկագիր՝ 09-070-0163-0070, բնակավայրի նշանակության հողերի (գործառնական նշանակությունը
 հասարակական կառուցապատման) կատեգորիա փոխարժեքի հողամասի
 Ս 1:10000



Սարկ Գրիգորյան
 29.10.2012
 տրման, անարիվ
 <<Չիղոն Լյուրա>>ՍՊԸ
 անվանումը

0242
 համարը
 8811095561
 սխեմային գրանցման համարը

Ստորագրություն

Կատարող

Որակավորման վկայականի

Իրավաբանական անձի

ՀԻՄՆԱՎՈՐՈՒՄ

<< ՀԱՅԱՍՏԱՆԻ ՀԱՆՐԱՊԵՏՈՒԹՅԱՆ ՍՅՈՒՆԻՔԻ ՄԱՐԶԻ ՄԻՍԻԱՆԻ ՀԱՄԱՅՆՔԻ ՇԱՔԻ ԲՆԱԿԱՎԱՅՐՈՒՄ ԳՏՆՎՈՂ ՀՈՂԱՄԱՍԻ ՆՊԱՏԱԿԱՅԻՆ ՆՇԱՆԱԿՈՒԹՅՈՒՆԸ ՓՈԽԵԼՈՒ ԵՎ ԱՅՆ ԿԱՌՈՒՑԱՊԱՏՄԱՆ ԻՐԱՎՈՒՆՔՈՎ ՏՐԱՄԱԴՐԵԼՈՒ ՄԱՍԻՆ >> ՀԱՄԱՅՆՔԻ ԱՎԱԳԱՆՈՒ ՈՐՈՇՄԱՆ ԸՆԴՈՒՆՄԱՆ ԱՆՀՐԱԺԵՇՏՈՒԹՅԱՆ

Ղեկավարվելով, Հայաստանի Հանրապետության կառավարության 2011 թվականի դեկտեմբերի 29-ի <<Հողերի օգտագործման ժամանակավոր սխեմաներ կազմելու կարգը հաստատելու և Հայաստանի Հանրապետության կառավարության 2001 թվականի հունվարի 17-ի թիվ 30 որոշումն ուժը կորցրած ճանաչելու մասին>> թիվ 1918-Ն որոշման դրույթներով կազմված հողաշինարարական գործի նյութերով նախատեսվում է ՀՀ Սյունիքի մարզի Շաքի բնակավայրում իրականացնել զբոսաշրջիկների հանգստի գոտու կառուցապատման աշխատանքներ:

Հաշվի առնելով այն հանգամանքը, որ հանգստի գոտու կառուցումից հետո համայնքում կզարգանա զբոսաշրջությունը և կստեղծվեն նոր աշխատատեղեր, ուստի տաղավարների կառուցապատման աշխատանքների իրականացման համար անհրաժեշտ է ՀՀ Սյունիքի մարզի Միսիանի համայնքի Շաքի բնակավայրի վարչական տարածքում գտնվող, քաղաքացի Ալիկ Վալերիկի Հայրապետյանին վարձակալության իրավունքով պատկանող, գյուղատնտեսական նշանակության հողեր կատեգորիայի արոտներից 0.0746հա, հողամասը փոխադրել բնակավայրերի հողեր կատեգորիա՝ հասարակական կառուցապատման հողեր գործառնական նշանակության:

Միսիանի համայնքապետարանի աշխատակազմի քաղաքաշինության և տնտեսության ոլորտը համակարգող բաժնի պետ՝

Ս. ՀՈՎՀԱՆՆԻՍՅԱՆ
07.07.2020թ

ՏԵՂԵԿԱՆՔ

<< ՀԱՅԱՍՏԱՆԻ ՀԱՆՐԱՊԵՏՈՒԹՅԱՆ ՍՅՈՒՆԻՔԻ ՄԱՐԶԻ ՄԻՍԻԱՆԻ ՀԱՄԱՅՆՔԻ ՇԱՔԻ ԲՆԱԿԱՎԱՅՐՈՒՄ ԳՏՆՎՈՂ ՀՈՂԱՄԱՍԻ ՆՊԱՏԱԿԱՅԻՆ ՆՇԱՆԱԿՈՒԹՅՈՒՆԸ ՓՈԽԵԼՈՒ ԵՎ ԱՅՆ ԿԱՌՈՒՑԱՊԱՏՄԱՆ ԻՐԱՎՈՒՆՔՈՎ ՏՐԱՄԱԴՐԵԼՈՒ ՄԱՍԻՆ >> ՀԱՄԱՅՆՔԻ ԱՎԱԳԱՆՈՒ ՈՐՈՇՄԱՆ ԸՆԴՈՒՆՄԱՆ ԱՆՀՐԱԺԵՇՏՈՒԹՅԱՆ

Միսիանի համայնքի ավագանու որոշման նախագծի հաստատումից հետո, համայնքային բյուջեի ծախսային մասում փոփոխություն չի կատարվի:

Միսիանի համայնքապետարանի աշխատակազմի քաղաքաշինության և տնտեսության ոլորտը համակարգող բաժնի պետ՝

Ս. ՀՈՎՀԱՆՆԻՍՅԱՆ
07.07.2020թ