


ՀԻՄՆԱՎՈՐՈՒՄ

Հաշվի առնելով, «Ա.Ա.Բ ՊՐՈԵԿՏ» ՍՊԸ-ի 2018 թվականի նոյեմբերի 3-ի դիմումը և ղեկավարվելով՝ Հայաստանի Հանրապետության կառավարության 2011 թվականի դեկտեմբերի 29-ի «Հողերի օգտագործման ժամանակավոր սխեմաներ կազմելու կարգը հաստատելու և Հայաստանի Հանրապետության կառավարության 2001 թվականի հունվարի 17-ի թիվ 30 որոշումն ուժը կորցրած ճանաչելու մասին» թիվ 1918-Ն որոշումը և ՀՀ վարչապետի 2001 թվականի օգոստոսի 13-ի թիվ 599 որոշմամբ հաստատված « Հողերի օգտագործման ժամանակավոր սխեմաների համաձայնեցման միջգերատեսչական հանձնաժողովի» 2020 թվականի օգոստոսի 17-ի թիվ 110 դրական եզրակացությունն անհրաժեշտ է Հայաստանի Հանրապետության Սյունիքի մարզի Սիսիանի համայնքի Աղիտու բնակավայրի հողերի օգտագործման ժամանակավոր սխեմայում կատարել փոփոխություն և «Ա.Ա.Բ ՊՐՈԵԿՏ» ՍՊԸ-ին սեփականության իրավունքով պատկանող 2.25հա (վկ. 18102018-09-0017, կադ. ծածկ. 09-011-0107-0009) գյուղատնտեսական նշանակության վարելահողից 2.1841հա փոխադրել արդյունաբերության, ընդերքօգտագործման և այլ արտադրական նպատակային նշանակության, արդյունաբերական օբյեկտների հողեր գործառնական նշանակության:

Նշված գործառույթը համայնքապետարանին կբերի ֆինանսական եկամուտներ, որոնք հնարավոր կլինի ուղղել համայնքի հողերի օգտագործման սխեմայի կամ գլխավոր հատակագծի կազմմանը:

Համայնքապետարանի աշխատակազմի քաղաքաշինության
և տնտեսության ոլորտը համակարգող բաժնի պետ՝




Ս.Հովհաննիսյան

ՏԵՂԵԿԱՆՔ

Սիսիանի համայնքի ավագանու որոշման նախագծի ընդունումից հետո համայնքային բյուջեի ծախսային մասում փոփոխություն չի կատարվի:

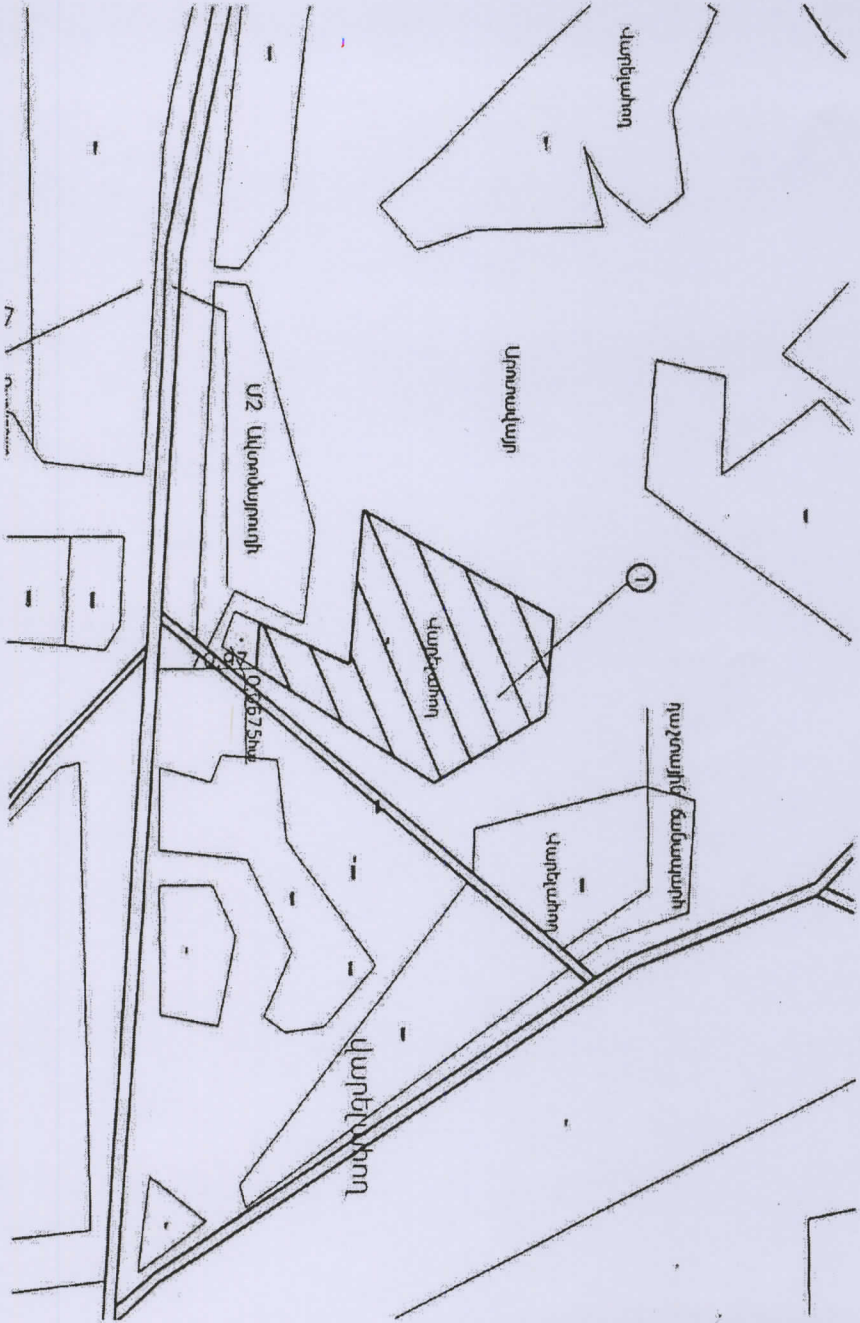
Համայնքապետարանի աշխատակազմի քաղաքաշինության
և տնտեսության ոլորտը համակարգող բաժնի պետ՝



Ս.Հովհաննիսյան

ՍԽԵՄԱ
 ՀՀ Սյունիքի մարզ համայնք Սիսիանի գյուղ Արևիտու <Վ.Ա.Բ. ԴՆՈՒՎԿՏ> ՍՊԸ-ին սեփականության իրավունքով պատկանող գյուղատնտեսական նշանակություն ունեցող հողերից վերելակայան/ Արդյունաբերության ղեկավարության գերատեսչության կողմից կատարված հողափոխության արդյունքում համայնքի տարածքում գտնվող հողերի կառուցման փուլադրվող 2.1841 հա հողամասի գործարանական նշանակությունը/ արդյունաբերության/

Ս 1:5000




ՀԱՍՏԱՏՈՒՄ ԵՄ
 ՀՀ Սյունիքի մարզի Սիսիան համայնքի

Պեխակար _____ Ա.Ասարզյան
 2018

Թվական	2.1841 հա		Վերջին գիրք
	Կողորդման մեծություն	Վերջին գիրք	
1	X	Y	
1	8593273.3834	4379798.3001	157.62
2	8593350.9268	4379935.5223	69.79
3	8593420.3751	4379928.6517	93.83
4	8593467.8579	4379847.7173	151.30
5	8593386.1202	4379720.3930	32.66
6	8593353.5511	4379722.7635	71.43
7	8593383.4412	4379787.6428	110.57
8	8593273.3834	4379798.3001	

Կատարող _____
 Օրակազմող և վավաստող
 095
 8811080950
 Բրավաբանական աճի

Նախագահ _____
 27.02.2012
 ԿԸՆՎՈՒՄ
 2018



Միսիան համայնքի ղեկավար
Պարոն Ա. Սարգսյանին
«Ա.Ա.Բ. ՊՐՈԵԿՏ» ՍՊԸ-ից
Ք. Երևան, Արաբկիր 39/1ա

Դիմում

Գլխավոր հատակագծի բացակայության դեպքում հողամասի (հողամասերի)
նպատակային նշանակության փոփոխման մասին

Խնդրում եմ փոփոխել ՀՀ, Սյունիքի մարզ, համայնք Միսիան, գյուղ Աղիտու
հասցեում գտնվող հողամասի նպատակային նշանակությունը:

Տեղեկացնում եմ

1. Հողամասի ծածկագիրը - 09-011-0107-0009:

2. Ամբողջ հողամասի և փոփոխման ենթակա հողամասի մակերեսը – ամբողջ
հողամասի մակերեսը՝ 2,25 հա, փոփոխման ենթակա հողամասի մակերեսը՝ 2,1825 հա:


3. Հողամասի առկա նպատակային և գործառնական նշանակությունը –
գյուղատնտեսական, վարելահող:

4. Փոփոխվող հողամասի նպատակային և գործառնական նշանակությունը –
արդյունաբերության, ընդերքօգտագործման և այլ արտադրական նշանակություն,
արդյունաբերական օբյեկտների : Կառուցապատում չի նախատեսվում:

5. Բիզնեսի նպատակով նախատեսվող օբյեկտների մասին տեղեկատվություն՝
կատարվելիք ներդրումների չափի և ստեղծվելիք աշխատատեղերի վերաբերյալ –
նախատեսվում է կազմակերպել խճի և ասֆալտի արտադրություն: Նախատեսված
ներդրումների ընդհանուր քանակը կազմելու է մոտ 3 000 000 ԱՄՆ դոլար, որի
արդյունքում նախատեսվում է ստեղծել մինչև 35 աշխատատեղ:

6. Հողամասի սեփականության (օգտագործման (վարձակալության),
կառուցապատման) իրավունքի վկայականի համար 18102018-09-0017, ինքնակամ
շինություններ առկա չեն:

Դիմող



«Ա.Ա.Բ. ՊՐՈԵԿՏ» ՍՊԸ

(ստորագրությունը) տնօրեն, Արմեն Բաղդասարյան

31.10.2018 թ.:

«Սյունիքի մարզի Միսիանի
համայնքապետարանի աշխատակազմի
կազմակերպական բաժին»
Մտից թիվ 1489
«Ջ.Յ.» անվերջ/ 2018թ.



ՀԱՅԱՍՏԱՆԻ ՀԱՆՐԱՊԵՏՈՒԹՅՈՒՆ ՎԿԱՅԱԿԱՆ

ԱՆՇԱՐԺ ԳՈՒՅՔԻ ՆԿԱՏՄԱՍԲ ԻՐԱՎՈՒՆՔՆԵՐԻ
ՊԵՏԱԿԱՆ ԳՐԱՆՑՄԱՆ

Սույն վկայականով հաստատվում է «18» Հոկտեմբերի 2018 թվականին գույքի նկատմամբ իրավունքների պետական գրանցման միասնական մատյանում կատարված անշարժ գույքի նկատմամբ իրավունքի պետական գրանցումը հետևյալ տվյալներով.

1. ԳՐԱՆՑՎԱԾ ԻՐԱՎՈՒՆՔԻ ՍՈՒԲՅԵԿՏ (ՆԵՐ)

«Ա.Ա.Բ.ՊՐՈՏԵԿՏ» ՍՊԸ

2. ԱՆՇԱՐԺ ԳՈՒՅՔԻ ԳՏՆԿԵԼՈՒ ՎԱՅՐԸ ԵՎ ԱՆՎԱՆՈՒՄԸ

Մարզ Սյունիք, համայնք Սիսիան գյուղ Աղիտու , վարելահող

3. ԳՐԱՆՑՄԱՆ ՀԱՄԱՐ ՀԻՄՔ ՀԱՆԴԻՍԱՑՎԾ ՓԱՍՏԱԹՂԹԵՐԸ

Անշարժ գույքի՝ հողամասի առուվաճառքի պայմանագիր 18.10.2018թ. գ/մ 3183

4. ՀՈՂԱՍԱՍԻ ԲՆՈՒԹԱԳՐԵՐԸ

Կադաստրային ծածկագիրը՝ 09-011-0107-0009

Մակերեսի չափը (հա)՝ 2.25

Նպատակային նշանակությունը՝ գյուղատնտեսական

Գործառնական նշանակությունը կամ հողատեսքը՝ Վարելահող

Գրանցված իրավունքի տեսակը՝ ՍԵՓԱԿԱՆՈՒԹՅՈՒՆ

5. ՇԻՆՈՒԹՅՈՒՆՆԵՐԻ ԲՆՈՒԹԱԳՐԵՐԸ

- 1) Նպատակային նշանակությունը՝
- 2) Բնութագրերը ըստ առանձին շինությունների՝


Հ/հ	Կադաստրային ծածկագիրը	Տեսակը	Մակերեսի չափը	Գրանցված իրավունքի տեսակը

Լրացուցիչ նշումներ և տեղեկություններ



Գրանցված իրավունքը սահմանափակված չէ և չի ենթարկվում արտոնագրող պաշտոնատար անձի անունը, ազգանունը՝ Մերի Դավթյան արտոնագրողի փոփոխությանը՝ Սյունիքի մարզային ստորաբաժանման անշարժ գույքի ռեգիստր

Պատճենի համար՝ 18102018-09-0017, գաղտնաբառ՝ GCCE9VJFFTEV



ՀԱՅԱՍՏԱՆԻ ՀԱՆՐԱՊԵՏՈՒԹՅԱՆ

ՄԵՏԱԿԱՆ ԴԵՓՈՒՏ

ՎԱՅԱԿԱՆ

ԻՐԱԿԱՆԱԿԱՆ ԱՆՁԻ ՊԵՏԱԿԱՆ ԳՐԱԴԱՐԱՆ